



**Bjursås OK inbjuder till**

# **OL-Touren Medeldistans**

## **lördag 16 maj 2015**

### **Tävlingsplats**

#### **Tävlingsplats**

Björnsberg, Bjursås (GPS: 60.78503N, 15.46705E).  
Vägvisning från korsvägen i Bjursås (RV 69, mellan Falun-Rättvik)

### **Anmälan & avgifter**

#### **Anmälan**

Anmälan sker i Eventor senast söndag den 10 maj, klockan 23:59.  
Efteranmälan sker i Eventor senast onsdag den 13 maj, klockan 23:59.

Anmälningsavgifter:

- Startavgift ungdom, 75 kr.
- Startavgift vuxen (från 17 år), 150 kr. Förhöjd avgift pga förstärkt prisbord och extra satsning på ungdomarna.
- Startavgift elit, 180 kr.
- Hyrbricka 50:-
- Ej återlämnad Hyrbricka 400:-
- Efteranmälan: 50% tillägg på anmälningsavgiften

Ange bricknummer i anmälan, annars tilldelas en hyrbricka.

Svenska klubbar faktureras i efterhand, utländska löpare betalar i förskott.  
BIC: SWEDSESS, IBAN: SE66 8000 0802 4202 3313 4006

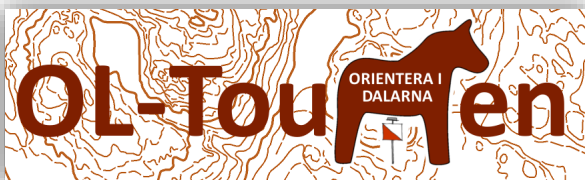
#### **Öppna klasser**

Anmälan i öppna klasser och inskolning kan göras vid arenan mellan 09:00 – 12:00. Start från klockan 10:00 och till sista ordinarie starttid.

### **Arena**

#### **Avstånd**

Arenan: 300-1500 m  
Start 1: 2200 m  
Start 2: 1600 m  
Dusch: 300 m



## Arenaservice

Parkering på anvisad plats. Var god meddela arrangören innan vid behov av bussparkering.

Varmdusch vid arenan.

Toaletter vid arenan och vid start 2 (som är på vägen till start 1).

Försäljning av sedvanlig omfattning.

Fältlunch kommer att kunna beställas i Eventor (pris 80 kr). Se meny på följande länk: <http://www5.idrottonline.se/BjursasOK-Orientering/Arrangemang/Arrangemangmedhemsida/OL-TourenmedSwedishLeague/Information/>

Barnpassning, lägsta ålder 3 år.

Miniknat, start 10:00–12:00. Avgift 20 kr.

Sportförsäljning LETRO sport.

## Tävlingsinformation

### Tävlingsinformation

Startlista anslås på arenan och i Eventor.

Resultatlista anslås på arenan och i Eventor.

Nummerlappar, se information i PM.

#### Karta

- Rekognoserad och ritad 2013-2014 av Håkan Holmberg.
- Ekvidistans 5 m.
- Skala:
  - HD60 och äldre 1:7 500.
  - Övriga klasser 1:10 000
- Samtliga klasser från HD14 till HD55 har offsettryck.
- Kontrolldefinitionen finns lösa vid start och även tryckta på kartan.

#### Start

- Start från kl 10:00 enligt startlista, efteranmälda startar före.
- Valfri starttid för öppna klasser, U1, U2 och inskolning. Start mellan 10.00 och till sista ordinarie starttid.

SOFT:s tävlingsregler gäller. Respektera de stugor och tomter som finns i tävlingsområdet.

Skuggning är tillåten Öppna klasser, U klasser och inskolning.

#### GPS

De högst rankade i klasserna H16 och D16 kommer att få GPS-tracking.

### Live-service

#### GPS tracking

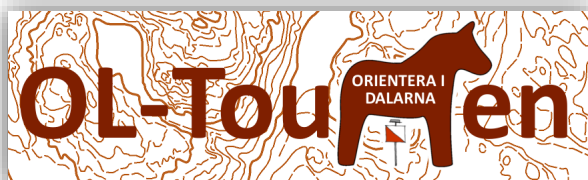
Löparna som har GPS i klasserna H16 och D16 kommer att kunna följas live på Internet.

#### Resultat

Preliminärt resultat kommer att finnas på internet under tävlingen.

#### Speakerljud

Ljud från tävlingspeakern kommer finnas på internet under tävlingen.



## Banlängder (preliminära)

Klass	Start	Längd	Klass	Start	Längd	Klass	Start	Längd
W18E/D18E	S1	3,3 km	D50	S1	2,9 km	H40	S1	4,0 km
W20E/D20E	S1	3,9 km	D55	S1	2,9 km	H45	S1	3,9 km
W21E/D21E	S1	4,5 km	D60	S1	2,7 km	H50	S1	3,5 km
M18E/H18E	S1	4,0 km	D65	S1	2,7 km	H55	S1	3,4 km
M20E/H20E	S1	4,6 km	D70	S2	2,5 km	H60	S1	3,4 km
M21E/H21E	S1	5,1 km	D75	S2	2,0 km	H65	S1	3,0 km
D10	S2	1,8 km	D80	S2	2,0 km	H70	S2	2,9 km
D12	S2	2,4 km	D85	S2	2,0 km	H75	S2	2,9 km
D12K	S2	1,8 km	H10	S2	2,0 km	H80	S2	2,5 km
D14	S1	3,0 km	H12	S2	2,8 km	H85	S2	2,0 km
D14K	S2	2,4 km	H12K	S2	2,0 km	Insk	S2	1,8 km
D16	S1	3,3 km	H14	S1	3,2 km	U1	S2	1,9 km
D16K	S1	3,0 km	H14K	S2	2,8 km	U2/ÖM1	S2	2,2 km
D18	S1	3,4 km	H16	S1	3,4 km	ÖM2	S2	2,6 km
D20	S1	3,4 km	H16K	S1	3,2 km	ÖM3	S2	3,1 km
D21	S1	3,5 km	H18	S1	3,5 km	ÖM5	S1	3,2 km
D35	S1	3,4 km	H21	S1	4,5 km	ÖM7	S1	3,1 km
D40	S1	3,4 km	H35	S1	4,5 km	ÖM8	S1	4,5 km
D45	S1	3,1 km						

## Terrängbeskrivning

### Start 1

Banorna inleds med måttlig kupering i ett detaljrikt terrängavsnitt. Kurvbilden är intensiv med ett flertal stenar och branter som gör området till ett bra medeldistansområde. På slutet blir terrängen mindre detaljrikt.

Framkomligheten är god med dalamått mätt. Det innebär tung löpning i högt blåbärsris men mestadels bra sikt. Områden med sämre sikt passeras vilket gör orienteringen mer utmanande. På slutet blir terrängen mer snabblopt. Skogen består av gran och tallskog som mestadels är gammal.

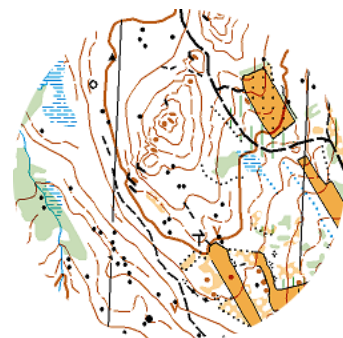
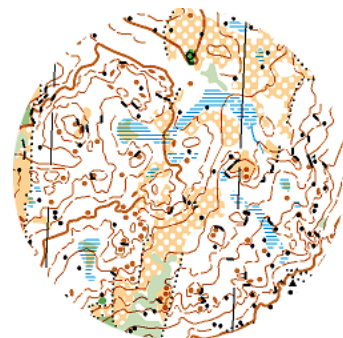
Första delen av banorna har inga stigar eller vägar medan det på slutet finns ett begränsat stignät.

### Start 2

Framkomligheten och sikten är god. Skogen består av vuxen gran och tallskog.

Banorna passerar ett höjdparti men för övrigt är det endast lätt kupering.

Det finns ett stignät som tillsammans med inägor och någon bäck gör området bra för ungdomar.



<b>Priser</b>	För ungdomsklasser upp till HD16 finns ett stort prisbord. För elitklasser (E1) blir det priser till de tre bästa. Övriga ordinarie klasser har priser till segrarna. Öppna klasser har inga priser.
<b>Sportident</b>	Sportident stämplingssystem används (hyrpinnar finns). Sportident SI-card 5, 6, 8, 9, 10 och 11 kan användas.

## Övrigt

<b>Logi &amp; bilder</b>	Se annan information såsom logi och inspirationsbilder från skogen på tävlingens hemsida: <a href="http://www.5.idrottonline.se/BjursasOK-Orientering/Arrangemang/Arrangemangmedhemsida/OL-TourenmedSwedishLeague/Information/">http://www.5.idrottonline.se/BjursasOK-Orientering/Arrangemang/Arrangemangmedhemsida/OL-TourenmedSwedishLeague/Information/</a>
--------------------------	---

## Huvudfunktionärer

<b>Tävlingsledare</b>	Johan Hallgren, 070-200 41 01, <a href="mailto:johan.e.hallgren@gmail.com">johan.e.hallgren@gmail.com</a>
<b>Bitr, tävlingsledare</b>	Gunnar Löfkvist, 070-206 19 59, <a href="mailto:gunnar.lofkvist@telia.com">gunnar.lofkvist@telia.com</a>
<b>Banläggare</b>	Hans Carlsson, Erik Björklund, Johan Hallgren
<b>Pressansvarig</b>	Johan Hallgren
<b>Tävlingskontrollant</b>	Mats Adolfsson, OK Kåre
<b>E-post</b>	<a href="mailto:info@bjursasok.se">info@bjursasok.se</a>

