



# Bjursåsluffen

i samband med  
SM-långdistans

11 september 2022

PM



bagheera®

Version 2022-09-07, sena tillägg och ändringar kan förekomma och det är den tävlandes ansvar att ta del av slutgiltigt tävlings-PM med tillägg som anslås vid arenan på tävlingsdagen.

PM för Bjursåsluffen i samband SM lång den 11 september 2022. Tävligen är även deltävling i Dalacupen och Dalarnas Juniorcup. Arrangemanget sker i samarbete med OK Kåre och Korsnäs IF OK.

## Tävlingsplats

Arena	I Fjällgrycksbo, följ vägvisning och P-vaktens anvisningar
Vägvisning	Vägvisning från korsvägen i Bjursås, längs väg 69. Annan infart är inte tillåten då man riskerar att hamna i tävlingsområdet.
Parkering	Parkering sker på av p-vakter anvisade platser. Utrymmet är begränsat så samåk i möjligaste mån. Väster och norr om parkeringen är det FÖRBJUDET OMRÅDE. Stora bussar (mer än 9 personer) måste föras anmälas (sm2022@bjursasok.se). Husvagnar får inte tas med till arenan utan hänvisas till Bjursås Camping.

## Arena

Avstånd	Parkering – Arena	100 – 1000 m
	Arena – Start (orangeblå snitsel)	1600 m
	Skogsmål – Arena (startsnitseln tillbaka)	500 m
	Arena – Dusch (vid skolan i Bjursås)	10 km

Arenaservice	<b>Servering</b> Kaffe, te, dricka, mackor, korv och fikabröd. <b>Endast betalning med Swish.</b> <b>Fältnåltid</b> Fältnåltid finns vid arenan och kan köpas i mån av tillgång: 100 kr/dag. För meny, se separat dokument Mat-Servering. Fältnåltid serveras från 10:00. <b>Toaletter</b> Toaletter finns <b>endast</b> vid arenan, längs snitseln mot starten. <b>Sportförsäljning</b> Letro sport finns vid tävlingen på söndagen.
--------------	--

**Miniknat**

Vi har inget miniknat.

**Första hjälpen**

Första hjälpen finns vid SM-informationen vid arenan.

**Klubbtält**

Klubbtält på anvisad plats!

**Viltrapport**

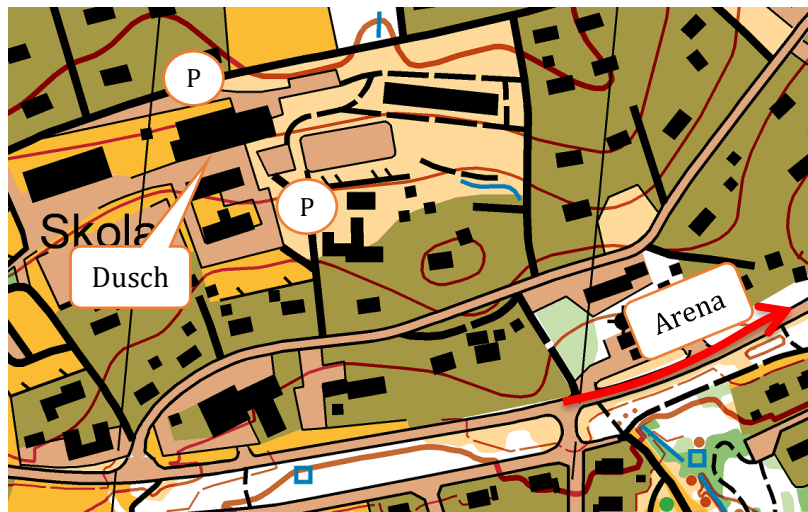
Observation av större vilt i tävlingsområdet skall rapporteras vid SM-informationen.

**Dusch**

Dusch finns vid skolan i Bjursås (10:00-16:00):

Adress: Gästgivarvägen 13

Lat/Long: 60.7391, 15.4535

**Öppna klasser**

Anmälan i öppna klasser och inskolning kan göras vid arenan mellan 08:00 – 9:30. Start mellan 8:30-10:00.

Startavgift ungdom, 75 kr.

Startavgift vuxen (från 17 år), 150 kr.

Hyrbricka 50 kr

Ej återlämnad Hyrbricka 400 kr

**Tävlingsinformation****PM**

Detta PM gäller men kan kompletteras på tävlingsdagen. En eventuell komplettering publiceras på Eventor och på samlingsplatsen.

Tävlande ansvarar själva för att ta del av PM.

**Tävlingsregler**

SOFTs tävlingsregler gäller tillsammans med PM.

Heltäckande klädsel enligt SOFTs reglemente.

**Startlista/starttider**

Startlista publiceras på Eventor. Observera att det är startstämpling. Det innebär att man kan starta när man vill mellan 8:30 - 10:00.

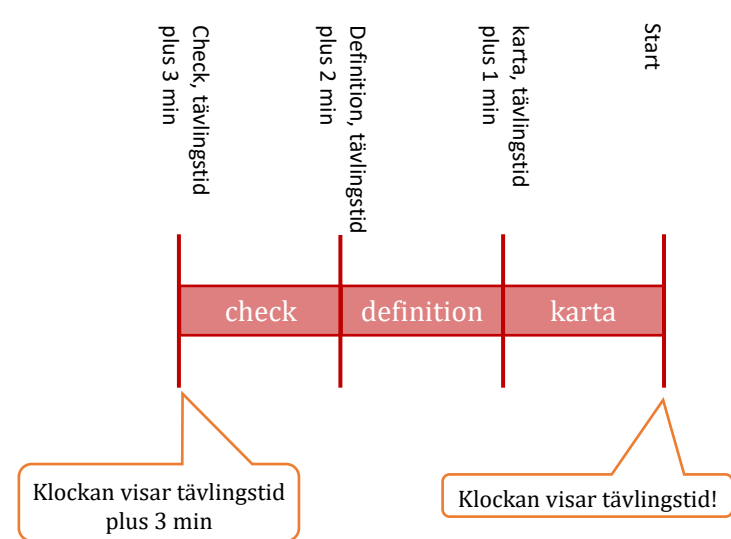
**Nummerlappar**













Inga klasser på Bjursåsluffen har nummerlappar.

Klassindelning och  
banlängder

<b>Klass</b>	<b>km</b>	<b>Klass</b>	<b>km</b>	<b>Klass</b>	<b>km</b>
D10	2,2	H10	2,2	Inskolning	1,8
D12	2,9	H12	2,9	Mycket Lätt 2 km	1,9
D14	3,8	H14	3,8	Mycket Lätt 4 km	3,8
D16	4,2	H16	4,9	Lätt 5 km	4,9
D18	5,4	H18	6,2	Medelsvår 3 km	3,1
D20	5,4	H20	6,2	Svår 5 km	4,9
D21	7,8	H21	9,6	Svår7km	7,1
D35	5,8	H35	8		
D40	5,8	H40	8		
D45	5,2	H45**	6,6		
D50	4,1	H50**	5,7		
D55	4,1	H55**	5,7		
D60	3,8	H60	5,2		
D65	3,8	H65	4,8		
D70	3,2	H70	4,1		
D75	3,2	H75	3,8		
D80	2,8	H80	3,2		
D85	2,8	H85	3,2		

\*\* Klasserna H45, H50 och H55 har banan i två delar så kartan vänds när man kommer till "kartbytet".

<p>Start</p>	<p>Följ orangeblå snitsel till start.</p> <p>SI-pinnen töms på väg till start och skall checkas vid avprickning i startfållan.</p> <p><b>Toaletter finns bara vid arenan!</b></p> <p>Maxtid: 2 timmar i alla klasser</p>
<p>Startprocedur</p>	<p>3 min före tidstart: avprickning och check av SI-bricka</p> <p>2 min före tidstart: kontrolldefinition erhålls</p> <p>1 min före tidstart: gå fram till kartlådan. Ungdomar i klasser upp till D16 och H16 får se på kartan en minut före start.</p> <p>Starttid: ta karta och startstämpla</p> <p>Observera att endast en löpare per minut får starta samtidigt, i tävlingsklasserna.</p> 
<p>Kontrollbeskrivning</p>	<p>Kontrollbeskrivningar finns både lösa och tryckta på kartan.</p>
<p>Stämplingssystem/ kontroller</p>	<p>Sportident används som stämplingssystem.</p> <p>Stämplingsenheterna sitter på en kontrollställning och under denna hänger den orange/vita skärmen.</p> <p>Det finns endast kodsiffror på stämplingsenheterna.</p>
<p>Mål</p>	<p>De tävlande i publiktävlingen/Bjursåsluffen har skogsmål ca 500 m från arenan. Ungdomarna har ett mål och det äldre ett annat mål.</p> <p>Utstämpling sker vid arenan.</p> <p><b>OBS, utstämpling måste ske av alla deltagare.</b></p>
<p>Vätska</p>	<p>Det finns ingen vätska i skogen.</p>

Förbjudna områden	Det finns förbjudna områden på kartan. Dessa är till viss del snitslade men löparen är själv ansvarig för att man inte korsar området oavsett snitsling.																		
Karta	<p>Nyritad karta på ett område som inte varit karterat tidigare. Kartan ritad 2019-2020 av Kalle Engblom och Jerker Boman. Kartan revideras av kartritarna under 2022.</p> <p>1:15 000 - D/H 18-21</p> <p>1:10 000 - D/H16, D/H 35-40, öppen 7 km svår</p> <p>1:7500 - D/H10-14, D/H45 och äldre samt alla öppna klasser utom 7 km svår.</p> <p>Ekvidistans: 5 m.</p> <p>Kartorna är skrivna av Kartsam på vattentåligt <i>plattspapper</i>. Det innebär att kartorna inte ligger i plastfickor. Det kommer dock att finnas lösa plastfickor vid starten för de som vill stoppa ner kartan i en plastficka.</p> <p>Lokala tecken</p> <table border="1"> <thead> <tr> <th>Kartan</th> <th>Definition</th> <th>Föremål</th> </tr> </thead> <tbody> <tr> <td></td> <td>*</td> <td>Kolbotten</td> </tr> <tr> <td></td> <td>*</td> <td>Kojruin</td> </tr> <tr> <td></td> <td>*</td> <td>Älgpass</td> </tr> <tr> <td></td> <td>*</td> <td>Jaktorn</td> </tr> </tbody> </table> <p>* Används ej som kontrollpunkt</p>	Kartan	Definition	Föremål		*	Kolbotten		*	Kojruin		*	Älgpass		*	Jaktorn			
Kartan	Definition	Föremål																	
	*	Kolbotten																	
	*	Kojruin																	
	*	Älgpass																	
	*	Jaktorn																	
Terrängbeskrivning	<p>Skogsmark med visst inslag av stigar och vägar.</p> <p>Måttlig kupering.</p> <p>Skogen består av både gammal tallskog och områden med ungskog. Bitvis bra och bitvis sämre sikt.</p> <p>Framkomligheten är god.</p>																		
Resultat	<p>Preliminärt resultat publiceras löpande på internet och på arenan</p> <p>Slutgiltigt resultat publiceras på Eventor.</p>																		
Ungdomar & nybörjare	<p><b>Skuggning</b></p> <p>Skuggning är tillåten i alla öppna klasser. Deltagare i ungdomsklass eller rankingmeriterande klass får inte skugga före sitt eget lopp.</p> <p><b>Glada och ledsna gubbar</b></p> <p>På inskolningsbanan finns glada och ledsna gubbar utplacerade. 😊 betyder att du är på rätt väg och 😞 att du är på fel väg.</p>																		
Priser	<p>Endast priser i ungdomsklasserna. Prisutdelning sker så fort klasserna är klara.</p> <table border="1"> <thead> <tr> <th>Klass</th> <th>Antal priser</th> </tr> </thead> <tbody> <tr> <td>D14</td> <td>9</td> </tr> <tr> <td>H14</td> <td>8</td> </tr> <tr> <td>D12</td> <td>10</td> </tr> <tr> <td>H12</td> <td>12</td> </tr> <tr> <td>D10</td> <td>7</td> </tr> <tr> <td>H10</td> <td>7</td> </tr> <tr> <td>Inskolning</td> <td>Priser till alla</td> </tr> <tr> <td>Mycket lätt</td> <td>Priser till alla</td> </tr> </tbody> </table>	Klass	Antal priser	D14	9	H14	8	D12	10	H12	12	D10	7	H10	7	Inskolning	Priser till alla	Mycket lätt	Priser till alla
Klass	Antal priser																		
D14	9																		
H14	8																		
D12	10																		
H12	12																		
D10	7																		
H10	7																		
Inskolning	Priser till alla																		
Mycket lätt	Priser till alla																		

Synpunkter och protester	Vid regelbrott anmäls detta till tävlingsledningen. Synpunkter eller anmälan om regelöverträdelse kan lämnas vid Informationen eller direkt till tävlingsledningen.
Fair play	Varje löpare har eget ansvar att efter målgång inte dela med sig information om tävling, karta, banor och liknade till ledare eller löpare som ej startat i tävlingen.
<b>Huvudfunktionärer</b>	
Tävlingsledare	Gunnar Löfkvist, 070-206 19 59
Banläggare	Hans Carlsson
Tävlingskontrollant	Mats Jönsson, Korsnäs IF OK
Bankkontrollant	Johan Hallgren, Bjursås OK



storaenso



Bjursås Sparbank



ARCTIC PAPER